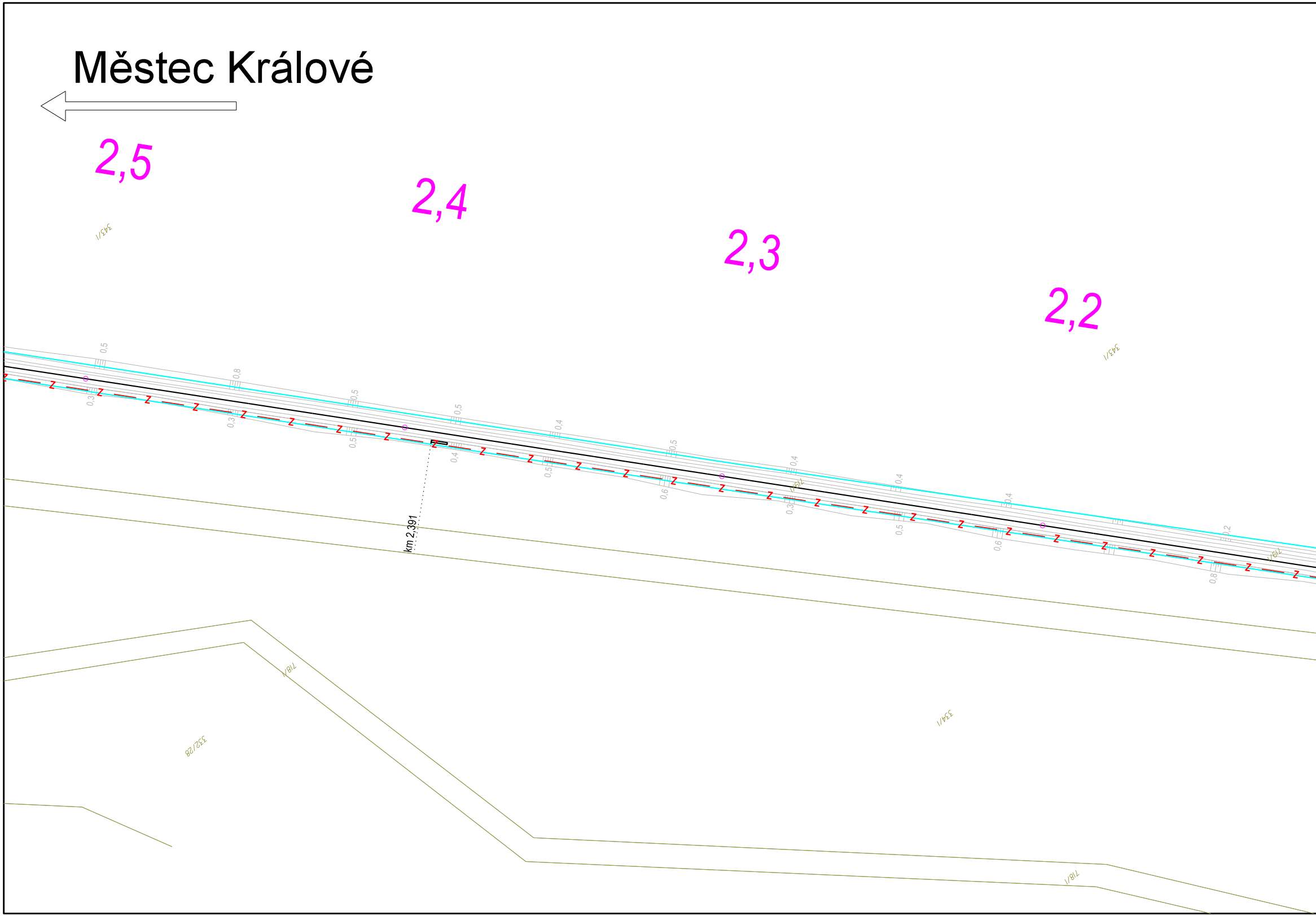
Městec Králové
2,5
2,4
2,3
2,2
343/1
719/1
718/1
332/28
334/1
km 2,391
0,5
0,8
0,5
0,5
0,4
0,5
0,4
0,4
0,4
0,2
0,3
0,3
0,5
0,4
0,5
0,6
0,3
0,5
0,6
0,8
Z

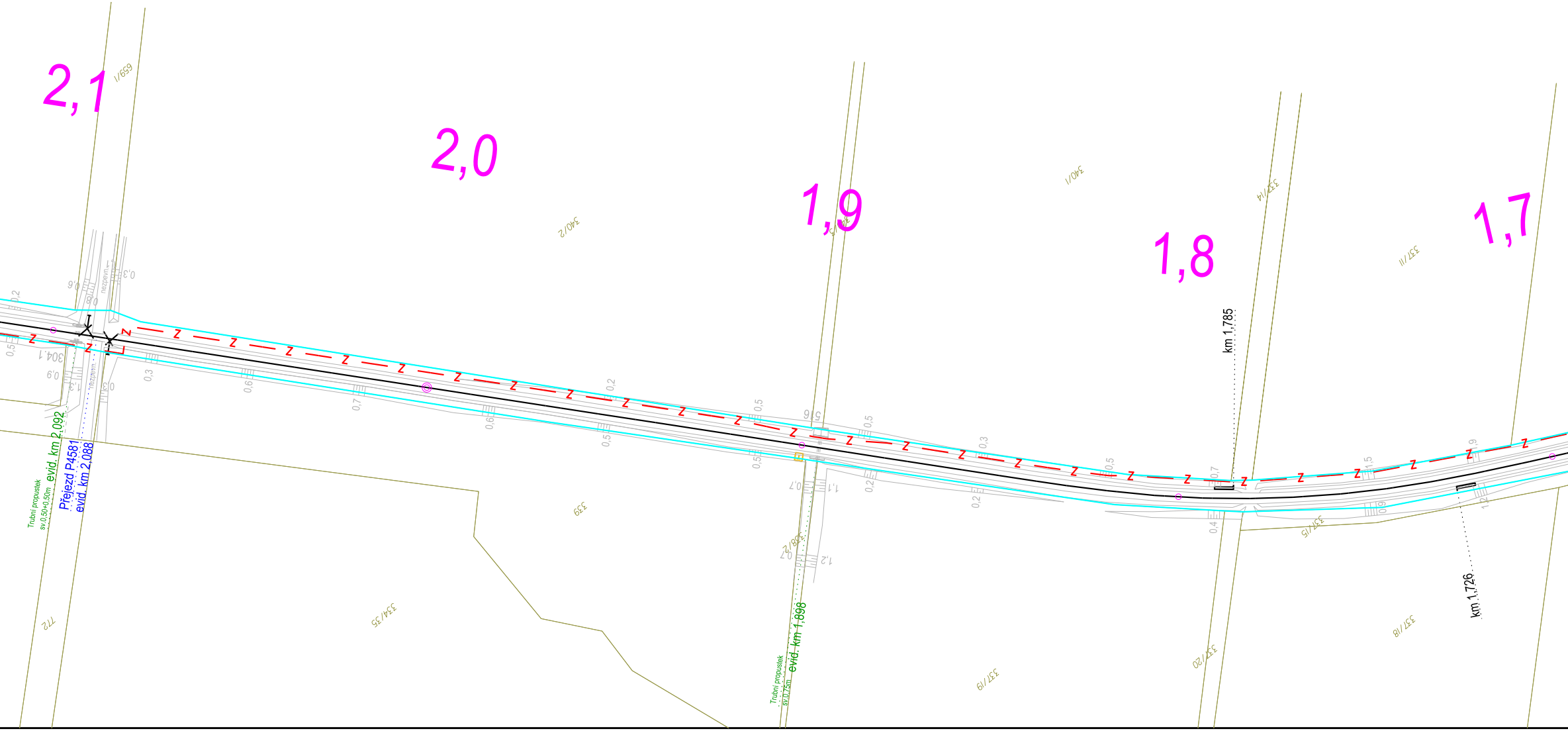
2,1
2,0
1,9
1,8
1,7
659/1
340/2
340/1
337/4
337/11
339
334/35
772
338/2
337/19
337/20
337/15
337/18
304.1
516
km 1,785
km 1,726
Trubní propustek
sv.0,50+0,50m
evid. km 2,092
Přejezd P4581
evid. km 2,088
Trubní propustek
sv.0,75m
evid. km 1,898
nezpevn.
nezpevn.
Z

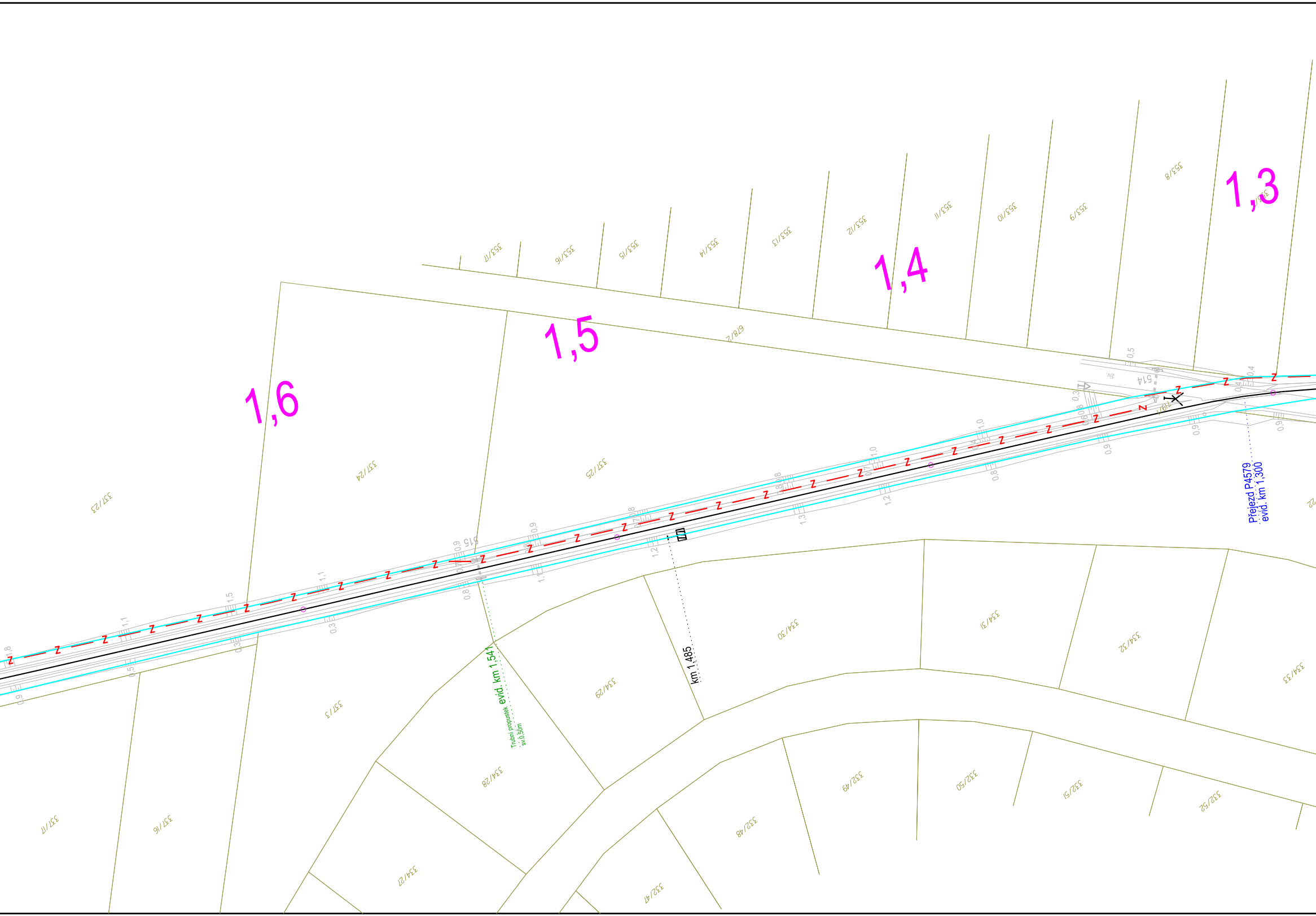

1,6
1,5
1,4
1,3
353/17
353/16
353/15
353/14
353/13
353/12
353/11
353/10
353/9
353/8
678/2
337/23
337/24
337/25
515
514
Přejezd P4579
evid. km 1,300
km 1,485
evid. km 1,541
Trubní propustek
sv.0,50m
337/3
337/17
337/16
334/27
334/28
334/29
334/30
334/31
334/32
334/33
332/47
332/48
332/49
332/50
332/51
332/52

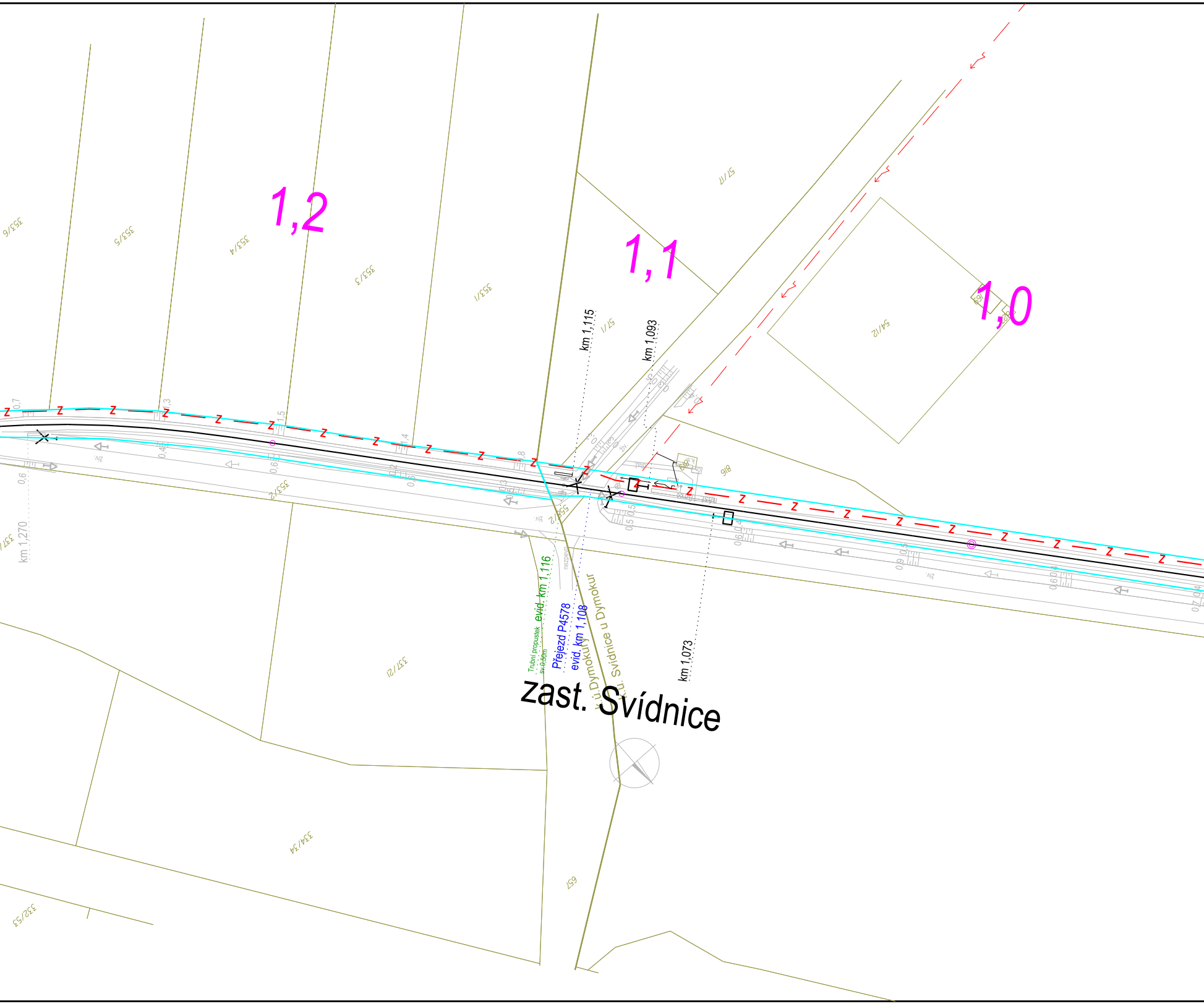
1,2
1,1
1,0
353/6
353/5
353/4
353/3
353/1
57/17
57/1
54/12
916
353/2
558/2
337/21
334/34
332/53
657
km 1,270
km 1,115
km 1,093
km 1,073
Trubní propustek sv.0,50m
evid. km 1,116
Přejezd P4578
evid. km 1,108
k.ú. Dymokury
k.ú. Svídnice u Dymokur
nezpevn.
živ.
zast. Svídnice

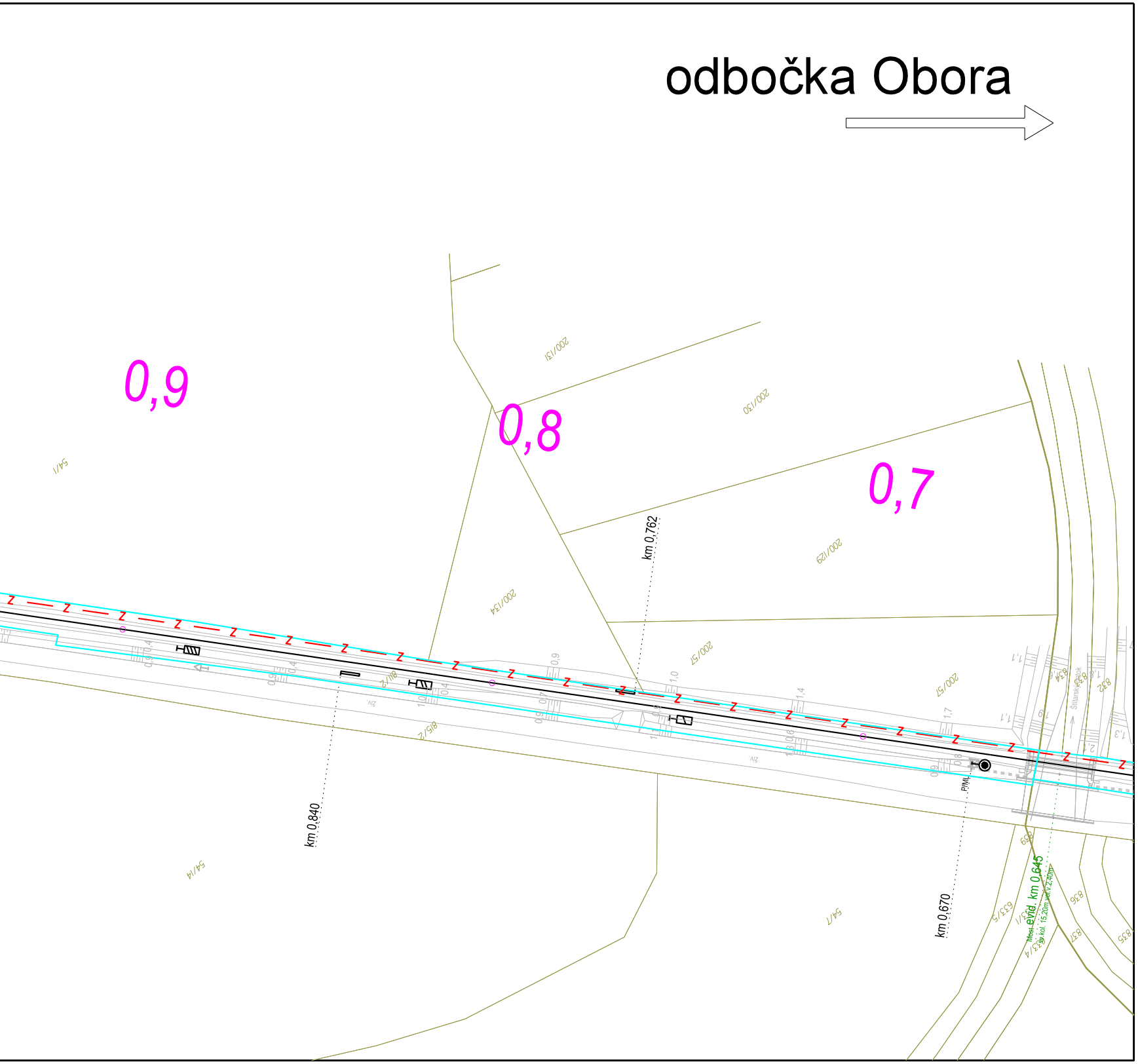
odbočka Obora
0,9
0,8
0,7
200/131
200/130
200/129
200/134
200/57
54/1
54/14
54/7
815/2
811/2
km 0,762
km 0,840
km 0,670
PřML
Štítarský potok
834
833
832
839
836
837
835
633/5
633/1
633/4
Most evid. km 0,645
sv. kol. 15,20m volv.v.2,40m

katastrální mapa
zaměření
hranice drážního pozemku
nové prvky, nová kabelizace PS 01-01-31
nové prvky, nová kabelizace SO 01-86-01
uzemnění RD
rušené prvky
stávající prvky
popisy PS, SO
popisy mostů, propustků
popisy přejezdů

Stávající sítě:

CETIN
CETIN - nadzemní sítě
ČEZ - nadzemní NN
ČEZ - nadzemní VN
ČEZ - podzemní NN
Obec Dymokury - kanalizace
Obec Dymokury - vodovod
Obec Dymokury - osvětlení
VaK Nymburk - vodovod
ČD Telematika - DK
ČD - RSM - kanalizace
ČD - RSM - vododvod
SŽ - SEE
SŽ - SSZT
SŽ - kabelizace WL4
SŽ - SPS - kanalizace
SŽ - SPS - vodovod
SŽ - pohozový kabel

Legenda:

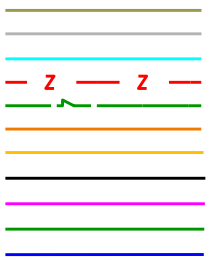

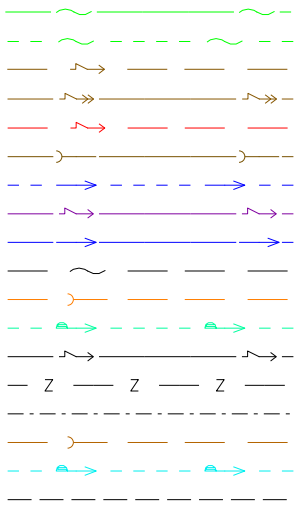

Ministerstvo dopravy
Státní fond dopravní infrastruktury

Razítko oprávněné osoby:

Podpis: Datum:

Revize:	Datum:	Popis:	Kontroloval:
000	8/2021	Definitivní odevzdání dokumentace	Ing. Miroslav Švorčík

Stavebník/Investor: **Správa železnic, státní organizace**
Adresa: Dlážděná 1003/7, 110 00 Praha 1

Zástupce Investora: Stavební správa východ
Adresa: Nerudova 1, 779 00 Olomouc

SPRÁVA ŽELEZNIC

Zhotovitel stavby: **Signal Projekt s.r.o.**
Adresa: Vídeňská 55, 639 00 Brno
Kontakt: T: +420 543 233 962
E: projekce@signalprojekt.cz

signal PROJEKT

Zhotovitel objektu: **Signal Projekt s.r.o.**
Adresa: Vídeňská 55, 639 00 Brno
Kontakt: T: +420 543 233 962
E: projekce@signalprojekt.cz

signal PROJEKT

Hlavní projektant (HIP):	Specialista:	Odpovědný projektant:	Zpracovatel:
Ing. Přemysl Boguaj	Ing. Miroslav Švorčík	Ing. Přemysl Boguaj	Ing. Přemysl Boguaj

Název stavby/akce: **Rekonstrukce a doplnění závor na přejezdu v km 3,412 (P4582) trati Chlumec nad Cidlinou - Křinec**

Označení (S-kód): S622000203
Zakázka č.: 21-015-20-311

Název části: Situační výkresy
Označení části: C.3

Název objektu:
Označení objektu/komplexu:

Název přílohy: Koordinační situační výkres
Název dílčí části přílohy: km 2,500 - km 0,700 (TUDU 1412 04)

Číslo přílohy: **002**

Paré:

Kraj:	Katastrální území:	TUDU:
Středočeský	Dymokury [634247]	1412 04

Stupeň dokumentace:	Datum zpracování:	Formáty:	Měřítko:
DUSP+PDPS	8/2021	11xA4	1:1000

S-kód:	*Stupeň dokumentace:*	*Část:*	*Objekt:*	*Podobjekt:*	*Příloha:*	*Revize:*
S 6 2 2 0 0 0 2 0 3	*– P D P S*	*– C 3 X X X*	*– X X X X X X X X*	*– X X*	*– 0 0 2 X X*	*– 0 0 0*